


---

# Achensee-Karwendel- Course | Birdie Book

---

*The Leading Golf Courses*



## Herzlich Willkommen im Golf- und Landclub Achensee.

Seit mehr als 90 Jahren wird im Golf- und Landclub Achensee die Tradition der Gastfreundschaft und Geselligkeit gepflegt. Wir sind der älteste Golfclub Tirols, zählen zu den ersten Clubs in Österreich und zu den innovativsten in den Alpen. Durch unsere Lage zwischen Wasser und Berg, harmonisch eingefügt in den „Naturpark Karwendel“, bieten wir höchsten Golfgenuss und ein einmaliges Naturerlebnis, abseits von Hektik und Trubel.

Wir wünschen ein schönes Spiel im Golfparadies am schönsten See Tirols.



- |                         |                                   |
|-------------------------|-----------------------------------|
| Entfernung vom Abschlag | Clubhaus                          |
| Entfernung zum Grün     | Trinkbrunnen                      |
| 250 m Markierung        | Toiletten                         |
| 200 m Markierung        | Blitzschutz                       |
| 150 m Markierung        | Bunker                            |
| 100 m Markierung        | Erhebung                          |
| 50 m Markierung         | Gefälle                           |
| Rote Penalty Area       | Raster 5 x 5 m                    |
| Gelbe Penalty Area      | Neigung des Grüns in Grad         |
| OUT                     | Entfernung vom T-Punkt            |
| Biotop                  | Grünanfang                        |
| Anfang                  | Mitte                             |
| Ende                    | Entfernung vom T-Punkt - Grünende |
- Fahnenpositionen am Grün

## Platzregeln

### 1. Ausgrenzen „Out of Bounds“ (Regel 18.2)

„Aus“ wird durch weiße Pfähle oder Zäune gekennzeichnet. Sofern weiße Linien die Ausgrenze kennzeichnen, haben diese Vorrang. Es ist verboten, das „Out of Bounds“ zu betreten.

### 2. Boden in Ausbesserung (Regel 16.1)

„Boden in Ausbesserung“ ist durch weiße Einkreisungen und/oder blaue Pfähle gekennzeichnet und als Spielverbotszone definiert. Sofern weiße Linien den Boden in Ausbesserung kennzeichnen, haben diese Vorrang. Rad- und Reifenspuren, Hufspuren von Wild sowie Baumscheiben (Rindenmulch), gelten auch als „Boden in Ausbesserung“ - Erleichterung muss in Anspruch genommen werden.

Mit Pfählen, Manschetten oder Seilen gekennzeichnete Anpflanzungen und deren Erdanhäufungen und alle Ameisenhaufen sind „Boden in Ausbesserung“ und Spielverbotszonen. Liegt der Ball in der Spielverbotszone oder behindert eine derart gekennzeichnete Pflanze oder ein Ameisenhaufen den Stand oder den Raum des beabsichtigten Schwunges, so muss nach Regel 16.1f Erleichterung in Anspruch genommen werden.

### 3. Biotop auf Loch 9 (Regel 2.4)

Das durch weiße Pfähle mit grünen Kapfen gekennzeichnete „OUT“ an Bahn 9 ist ein gesetzlich geschütztes Biotop und eine Spielverbotszone. Liegt der Ball außerhalb des Biotops und sind Stand oder Schwung durch das Biotop behindert, so muss straflos Erleichterung in Anspruch genommen werden. Das Betreten des Biotops ist ausdrücklich untersagt.

### 4. „Unbewegliche Hemmnisse“ sind (Regel 16.1):

- Sprinkler-Steuerungskästen, Sprinkler- und Hydrantenauslässe und Kanaldeckel
- Brücken, Straßen, Wege asphaltiert und/oder mit Kies bedeckt und/oder künstlich angelegt
- alle Holzhütten
- Abschlagtafeln und deren Einhausung (Steinmauern), Blumenbeete
- Fahnenmasten

### 5. Ergänzende Platzregeln (Sonderplatzregeln)

sind dem Anschlag am Schwarzen Brett zu entnehmen.

## Verhaltensrichtlinien (Regel 1.2)

### 1. Unsportliches Verhalten/Verstoß gegen Verhaltensrichtlinien

Im Falle eines schwerwiegenden Verstoßes gegen den „Spirit of the Game“ kann die Spielleitung nach Regel 1.2a den Spieler disqualifizieren. Grob unsportliches Verhalten liegt vor, wenn gegen traditionell herausgebildetes und allgemein anerkanntes Verhalten beim Golf sport nachhaltig verstoßen wird. Dies kann auch zur Platzsperrung führen.

### 2. Das Spielen in Blue Jeans, Tops, T-Shirts ist nicht gestattet.

Auf der ganzen Anlage sind nur Softspikes erlaubt. Jeder Spieler muss mit eigenen Schlägern und Golf tasche spielen.

### 3. Alle Zigarettenkippen sowie Restmüll sind in den Abfallkörben zu entsorgen.

### 4. Die ausgeschlagenen Divots sind bitte stets wieder einzusetzen.

### 5. Die Spuren im Bunker sind bitte gründlich zu beseitigen!

### 6. Evtl. übersehene Pitchmarken anderer Spieler sind auszubessern!

7. Es soll erst gespielt werden, wenn die vorderen Spieler außer Reichweite sind. Der Anschluss an den vorderen Flight ist zu halten. Bei Ballsuche nachfolgende Flights zügig durchspielen lassen.

### 8. Den Anweisungen des Marshalls ist Folge zu leisten! **ACHTUNG: Weidezäune sind teilweise elektrisch geladen!**

## Signale

**1. Signal** für unverzügliches Unterbrechen des Spiels wegen Gefahr: ein langer Signaltön

**2. Signal** für „sonstige“ Spielunterbrechungen nach Regel 5.7b: wiederholt 3 aufeinander folgende Signaltöne

**3. Signal** für Wiederaufnahme des Spiels: wiederholt 2 Signaltöne

### *Hinweis:*

*Unabhängig hiervon obliegt die Spielunterbrechung bei Blitzgefahr der Eigenverantwortung des Spielers (Regel 5.7a)*



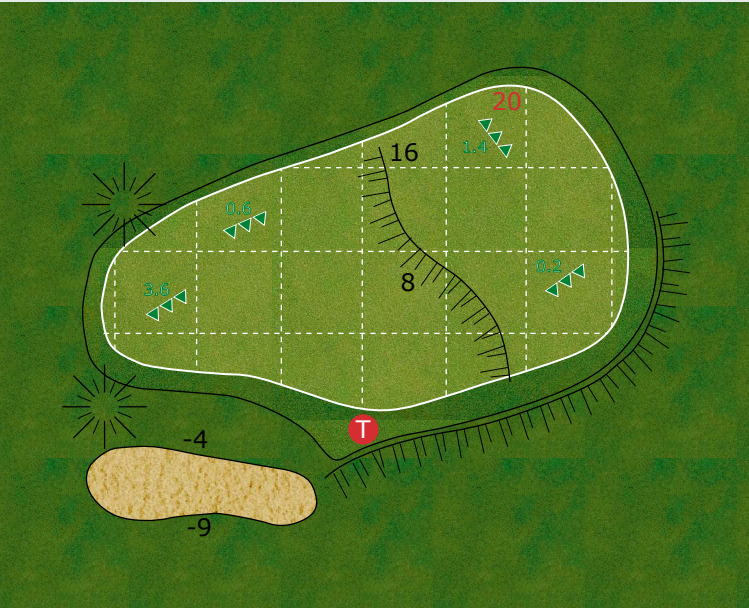




PAR 4 . HCP 5

354 323 323 294

Green & Loch 2



- Bunker
- Erhebung
- Gefälle
- Raster 5 x 5 m
- Neigung des Grüns in Grad
- 8 Entfernung vom T-Punkt
- T Grünanfang
- 20 Entfernung vom T-Punkt – Grünende


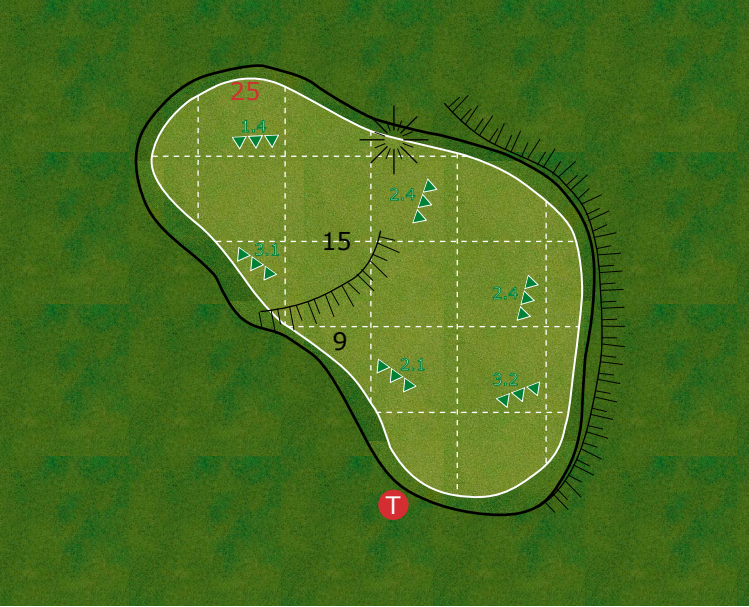




PAR 3 . HCP 13

Green & Loch 3

148 135 117 89



Bunker



Erhebung



Gefälle



Raster 5 x 5 m



Neigung des  
Grüns in Grad

9

Entfernung  
vom T-Punkt



Grünanfang

25

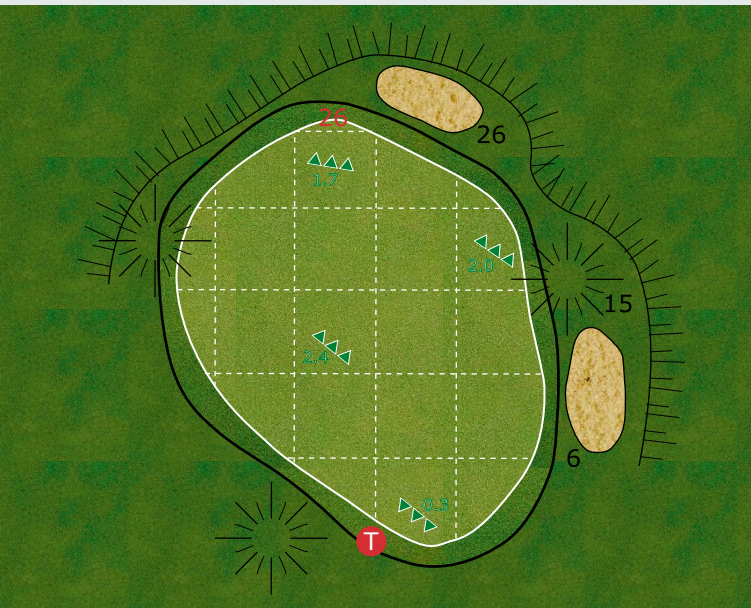
Entfernung vom  
T-Punkt - Grünende








PAR 5 . HCP 1

514 488 454 427

Green & Loch 4



-  Bunker
-  Erhebung
-  Gefälle
-  Raster 5 x 5 m
-  Neigung des Grüns in Grad
- 6** Entfernung vom T-Punkt
- T** Grünanfang
- 26** Entfernung vom T-Punkt - Grünende



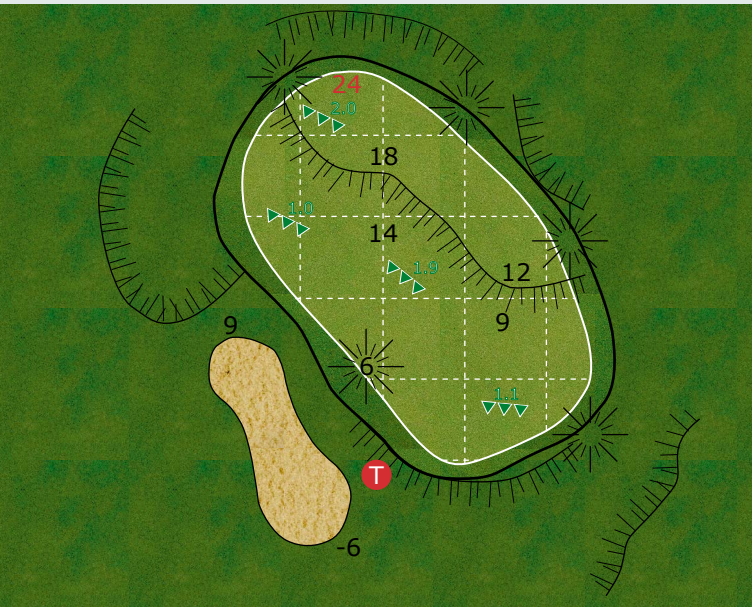




PAR 4 . HCP 11

Green & Loch 5

357 339 302 287



Bunker



Erhebung



Gefälle



Raster 5 x 5 m



Neigung des  
Grüns in Grad

6

Entfernung  
vom T-Punkt



Grünanfang

24

Entfernung vom  
T-Punkt - Grünende

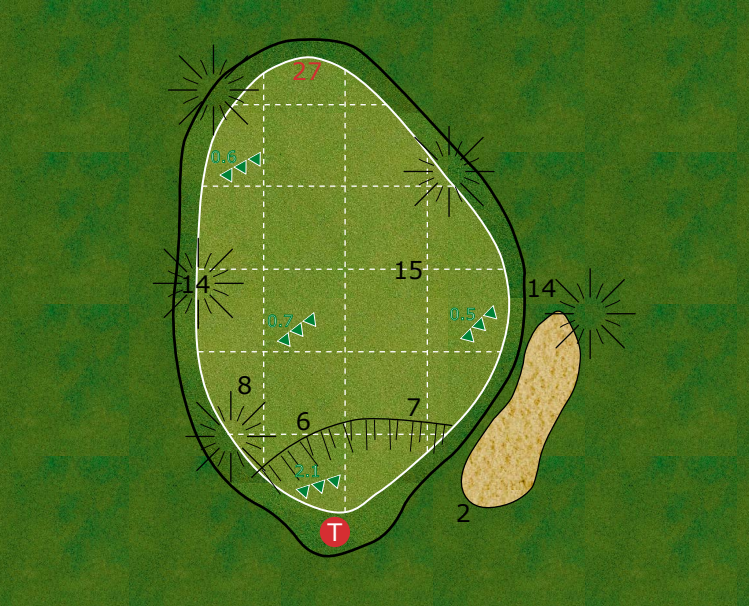




PAR 4 . HCP 7

406 379 351 332

Green & Loch 7



Bunker



Erhebung



Gefälle



Raster 5 x 5 m



Neigung des  
Grüns in Grad

2

Entfernung  
vom T-Punkt



Grünanfang

27

Entfernung vom  
T-Punkt - Grünende

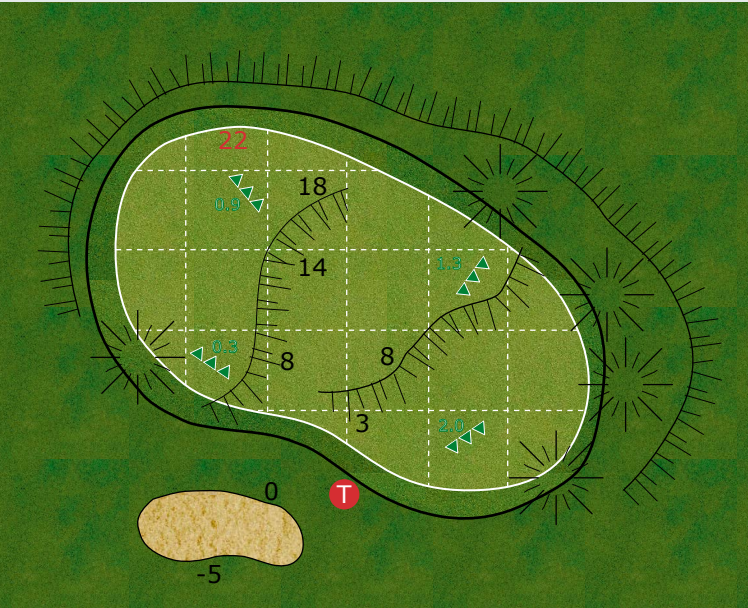




PAR 5 . HCP 9

Green & Loch 8

508 486 465 427



- Bunker
- Erhebung
- Gefälle
- Raster 5 x 5 m
- Neigung des Grüns in Grad
- 3** Entfernung vom T-Punkt
- T** Grünanfang
- 22** Entfernung vom T-Punkt - Grünende

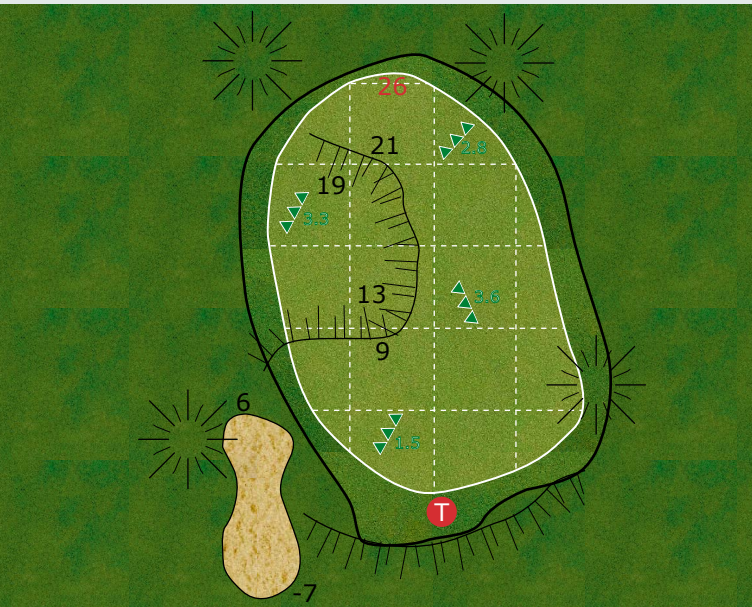




PAR 4 . HCP 3

363 342 320 300

Green & Loch 9



Bunker



Erhebung



Gefälle



Raster 5 x 5 m



Neigung des  
Grüns in Grad

6

Entfernung  
vom T-Punkt



Grünanfang

26

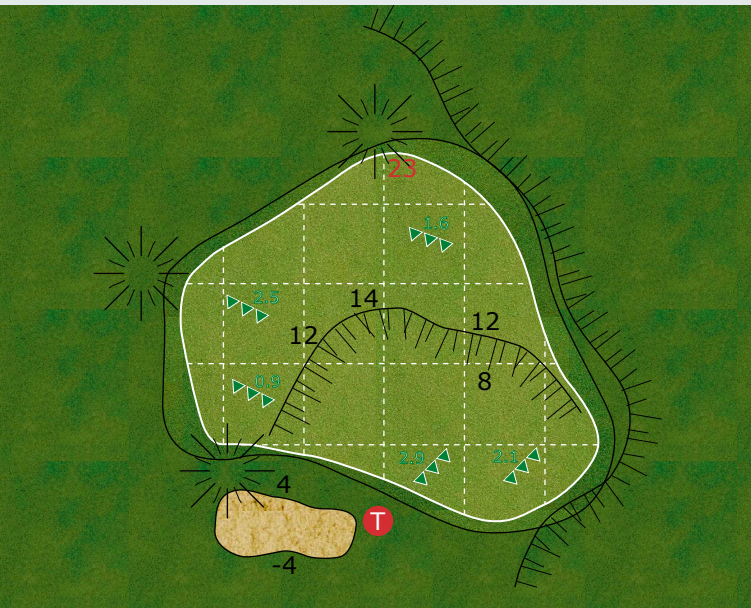
Entfernung vom  
T-Punkt - Grünende



PAR 5 . HCP 12

457 419 389 363

Green & Loch 10



Bunker



Erhebung



Gefälle



Raster 5 x 5 m



Neigung des  
Grüns in Grad

4

Entfernung  
vom T-Punkt



Grünanfang

23

Entfernung vom  
T-Punkt – Grünende

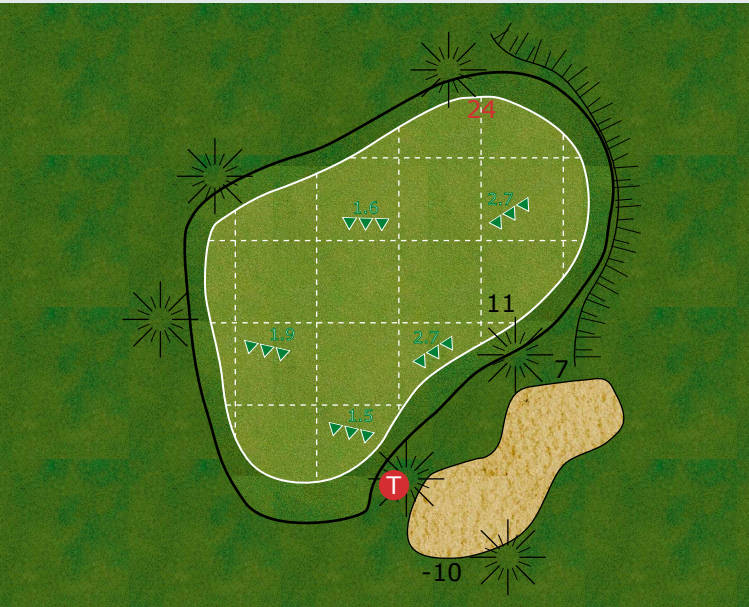




PAR 3 . HCP 14

183 170 141 130

Green & Loch 11



Bunker



Erhebung



Gefälle



Raster 5 x 5 m



Neigung des Grüns in Grad

7

Entfernung vom T-Punkt



Grünanfang

24

Entfernung vom T-Punkt - Grünende

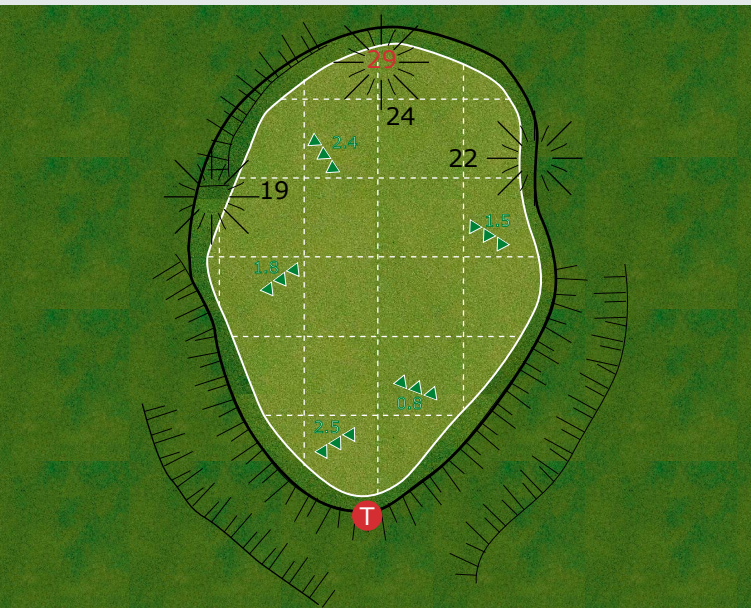









PAR 4 . HCP 4

458 385 385 363

Green & Loch 12



-  Bunker
-  Erhebung
-  Gefälle
-  Raster 5 x 5 m
-  Neigung des Grüns in Grad
- 19** Entfernung vom T-Punkt
- T** Grünanfang
- 29** Entfernung vom T-Punkt – Grünende










PAR 4 . HCP 8

382 359 343 321

Green & Loch 15



Bunker



Erhebung



Gefälle



Raster 5 x 5 m



Neigung des  
Grüns in Grad

8

Entfernung  
vom T-Punkt

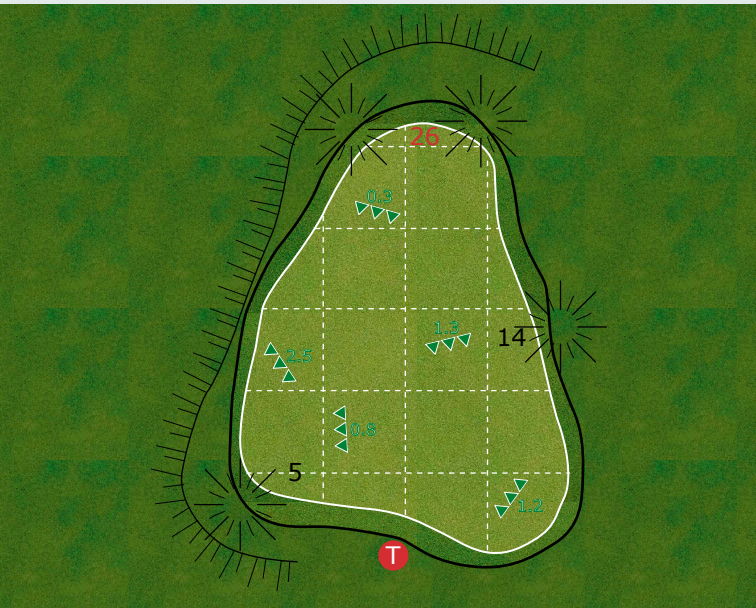


Grünanfang

26

Entfernung vom  
T-Punkt - Grünende





Bunker



Raster 5 x 5 m



Erhebung



Neigung des  
Grüns in Grad



Gefälle

5

Entfernung  
vom T-Punkt



Grünanfang

26

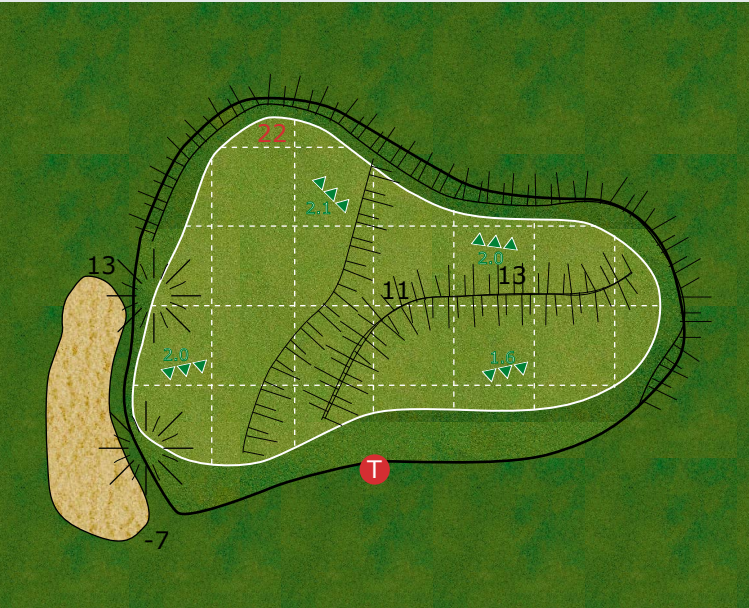
Entfernung vom  
T-Punkt - Grünende



PAR 4 . HCP 6

358 346 335 315

Green & Loch 17



Bunker



Erhebung



Gefälle



Raster 5 x 5 m



Neigung des  
Grüns in Grad

11

Entfernung  
vom T-Punkt



Grünanfang

22

Entfernung vom  
T-Punkt – Grünende

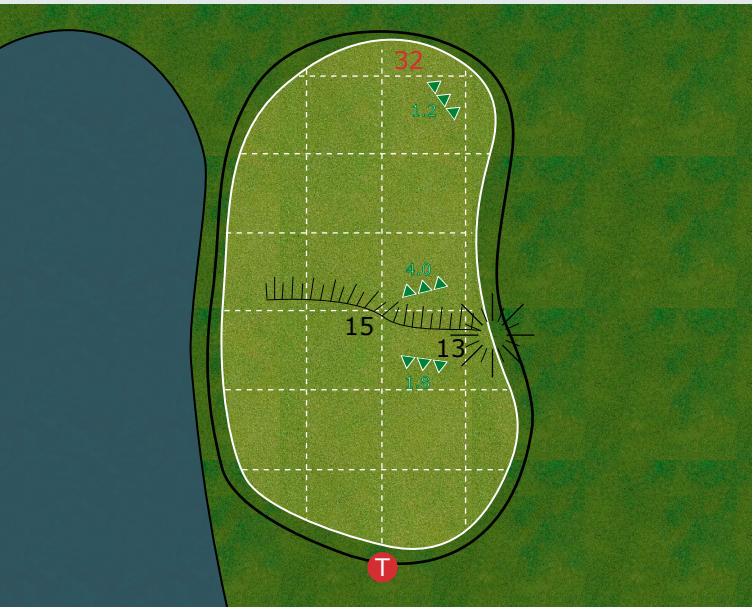




PAR 3 . HCP 16

183 156 156 118

Green | Loch 18



Bunker



Erhebung



Gefälle



Raster 5 x 5 m



Neigung des  
Grüns in Grad

13

Entfernung  
vom T-Punkt



Grünanfang

32

Entfernung vom  
T-Punkt - Grünende

